

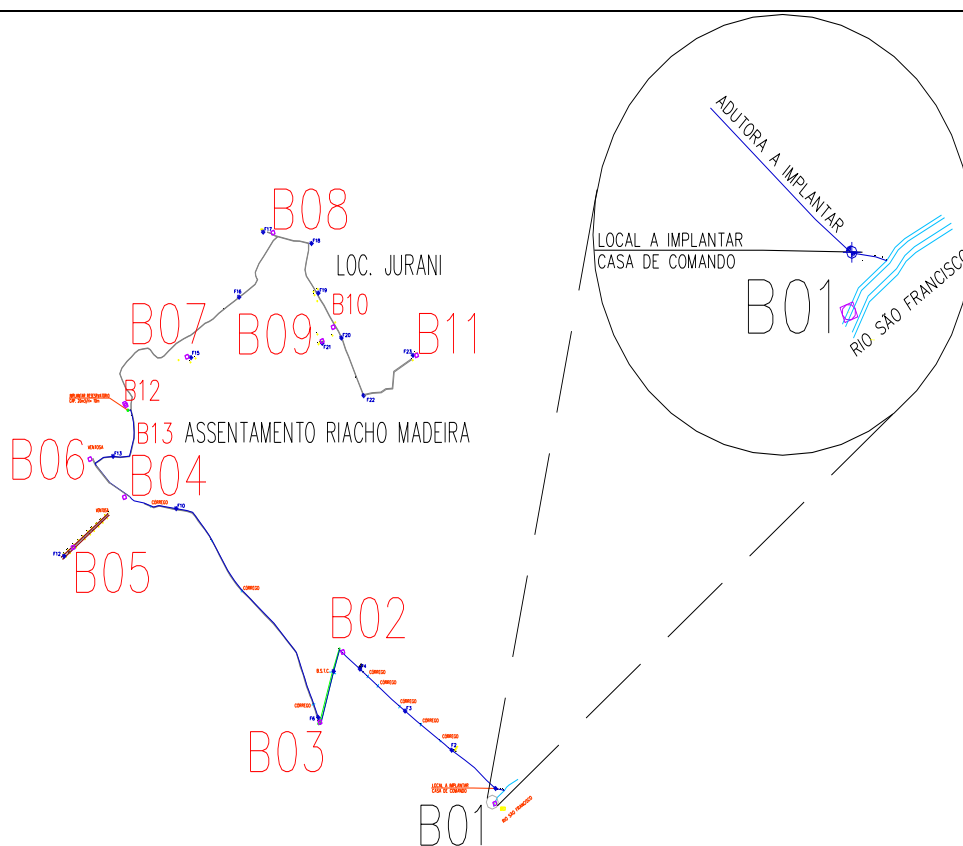
MONOGRAFIA DO MARCO B01 (ASSENT. RIACHO DA MADEIRA/LOC. JURANI)

RESP. TÉCNICO	PROJETO SISTEMA DE ABASTECIMENTO DE ÁGUA			
	IMÓVEL/MUNICÍPIO OROCÓ - PE	POLIGONAL PLANIMETRIA	MARCO/ESTAÇÃO B01= JURANI	
CÓDIGO	LOCALIDADE RIACHO DA MADEIRA/JURANI	DATA 01/11/2009	COTA 76.36	DATUM SAD - 69
E= 435.245,84	N= 9.047.346,43	MC= 39° WGr	Lat= 08°37'04.17"S	Long= 39°35'18.67"W

DESCRIÇÃO DO ITINERÁRIO DA ESTAÇÃO

O marco **B01** está localizado no ponto de captação as margens do Rio São Francisco a aproximadamente 6Km da localidade **JURANI** no município de **OROCÓ – PE**.

ESBOÇO



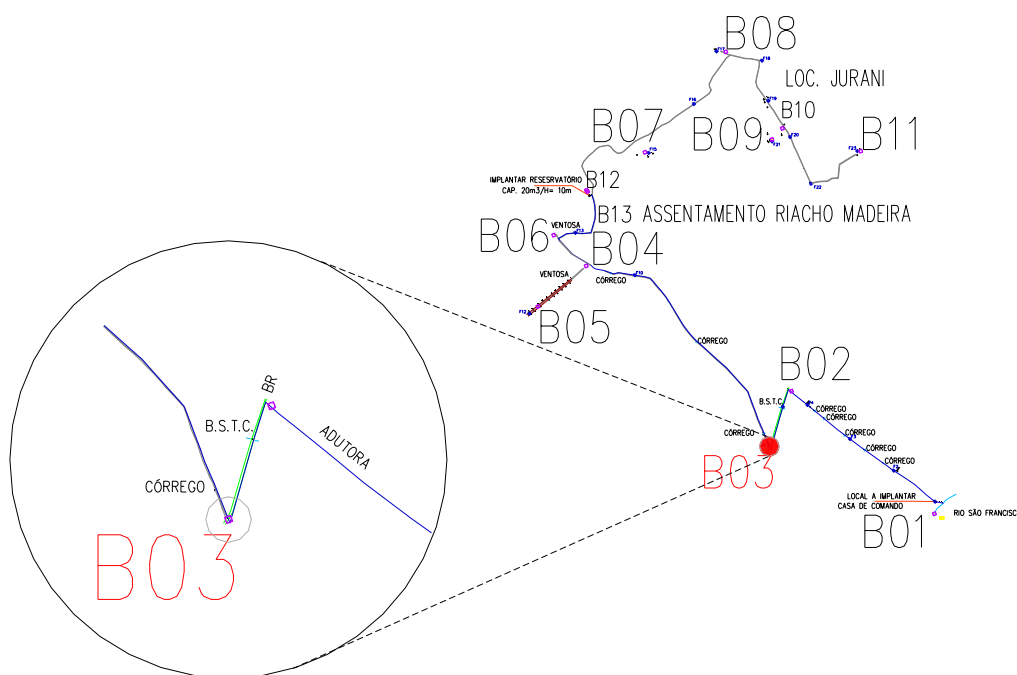
LOCAL OROCÓ - PE	DATA 01/11/2009
----------------------------	---------------------------

**MONOGRAFIA DO MARCO B03 (ASSENT. RIACHO DA MADEIRA/LOC.
JURANI)**

RESP. TÉCNICO	PROJETO SISTEMA DE ABASTECIMENTO DE ÁGUA			
	IMÓVEL/MUNICÍPIO OROCÓ - PE		POLIGONAL PLANIMETRIA	MARCO/ESTAÇÃO B03= JURANI
CÓDIGO	LOCALIDADE RIACHO DA MADEIRA/JURANI	DATA 01/11/2009	COTA 101.00	DATUM SAD - 69
E= 433.867,75	N= 9.048.243,82	MC= 39° WGr	Lat= 08°36'34.88"S	Long= 39°36'03.71"W

DESCRIÇÃO DO ITINERÁRIO DA ESTAÇÃO

O marco **B03** está localizado no cruzamento da estrada vicinal de quem vem da sede da localidade Jurani para o rio, próximo de um córrego com estrada asfaltada a aproximadamente 4Km da localidade **JURANI** no município de **OROCÓ- PE**.

ESBOÇO

	LOCAL OROCÓ - PE	DATA 01/11/2009
--	---------------------	--------------------

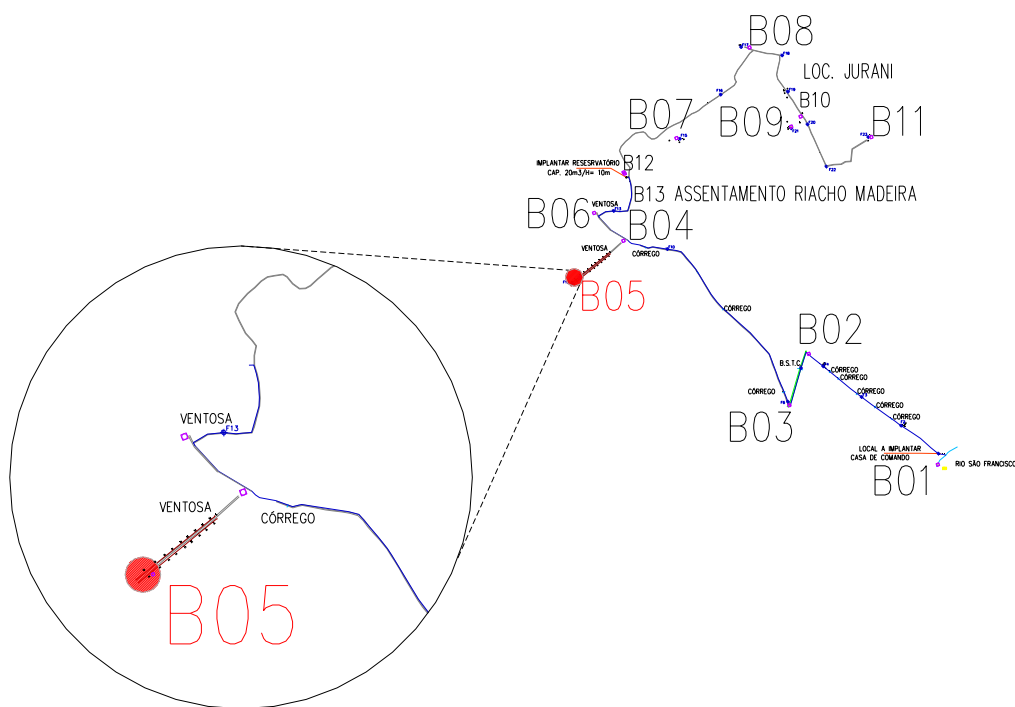
MONOGRAFIA DO MARCO B05 (ASSENT. RIACHO DA MADEIRA/LOC. JURANI)

RESP. TÉCNICO	PROJETO SISTEMA DE ABASTECIMENTO DE ÁGUA			
	IMÓVEL/MUNICÍPIO OROCÓ - PE	POLIGONAL PLANIMETRIA	MARCO/ESTAÇÃO B05= JURANI	
CÓDIGO	LOCALIDADE RIACHO DA MADEIRA/JURANI	DATA 01/11/2009	COTA 104.20	DATUM SAD - 69
E= 432.014,95	N= 9.049.956,61	MC= 39° WGr	Lat= 08°35'39.02"S	Long= 39°37'04.23"W

DESCRIÇÃO DO ITINERÁRIO DA ESTAÇÃO

O marco **B05** está localizado dentro do **Assentamento Riacho da Madeira**, próximo de duas casas, no município de **OROCÓ- PE**.

ESBOÇO



LOCAL OROCÓ - PE	DATA 01/11/2009
---------------------	--------------------

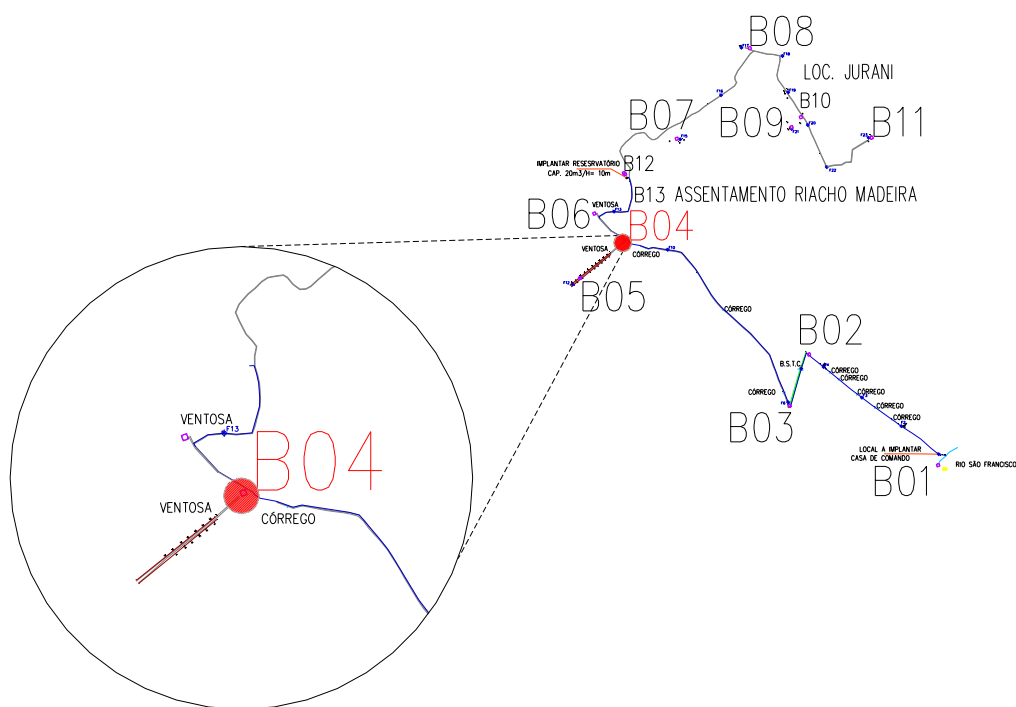
MONOGRAFIA DO MARCO B04 (ASSENT. RIACHO DA MADEIRA/LOC. JURANI)

RESP. TÉCNICO	PROJETO SISTEMA DE ABASTECIMENTO DE ÁGUA			
	IMÓVEL/MUNICÍPIO OROCÓ - PE	POLIGONAL PLANIMETRIA	MARCO/ESTAÇÃO B04= JURANI	
CÓDIGO	LOCALIDADE RIACHO DA MADEIRA/JURANI	DATA 01/11/2009	COTA 91.89	DATUM SAD - 69
E= 432.524,85	N= 9.050.234,08	MC= 39° WGr	Lat= 08°35'30.01"S	Long= 39°36'47.54"W

DESCRIÇÃO DO ITINERÁRIO DA ESTAÇÃO

O marco **B04** está localizado na entrada de uma das ruas do **Assentamento Riacho da Madeira**, próximo da estrada principal, no município de **OROCÓ- PE**.

ESBOÇO



LOCAL OROCÓ - PE	DATA 01/11/2009
---------------------	--------------------

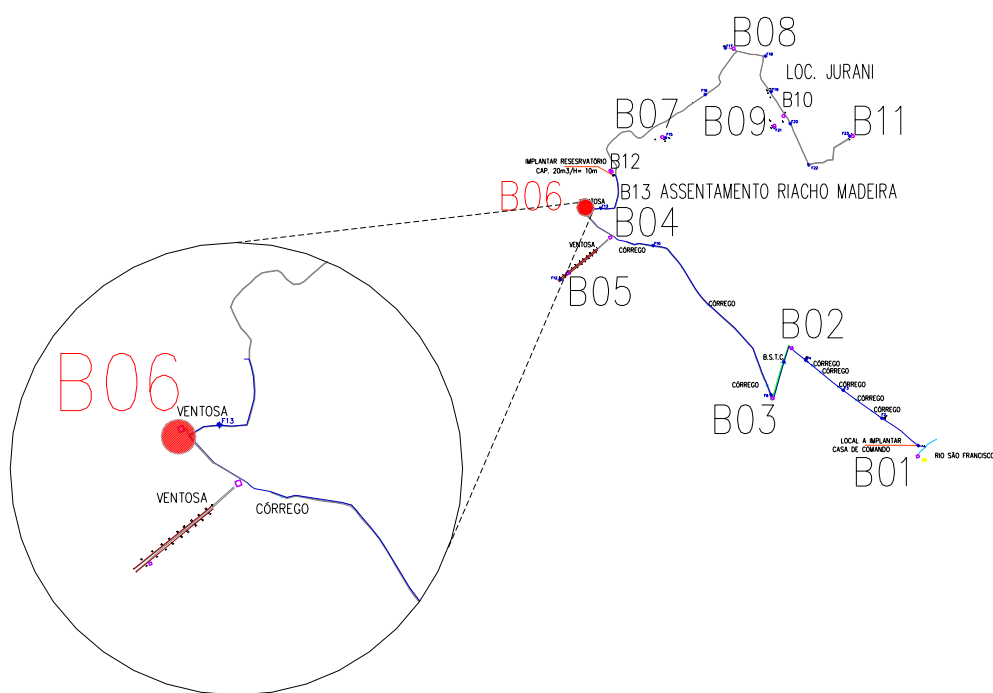
MONOGRAFIA DO MARCO B06 (ASSENT. RIACHO DA MADEIRA/LOC. JURANI)

RESP. TÉCNICO	PROJETO SISTEMA DE ABASTECIMENTO DE ÁGUA			
	IMÓVEL/MUNICÍPIO OROCÓ - PE	POLIGONAL PLANIMETRIA	MARCO/ESTAÇÃO B06= JURANI	
CÓDIGO	LOCALIDADE RIACHO DA MADEIRA/JURANI	DATA 01/11/2009	COTA 114.35	DATUM SAD - 69
E= 432.243,51	N= 9.050.817,21	MC= 39° WGr	Lat= 08°35'11.01"S	Long= 39°36'56.71"W

DESCRIÇÃO DO ITINERÁRIO DA ESTAÇÃO

O marco **B06** está localizado ao lado de uma ventosa próximo de uma curva da estrada principal no **Assentamento Riacho da Madeira**, no município de **OROCÓ- PE**.

ESBOÇO



LOCAL OROCÓ - PE	DATA 01/11/2009
----------------------------	---------------------------

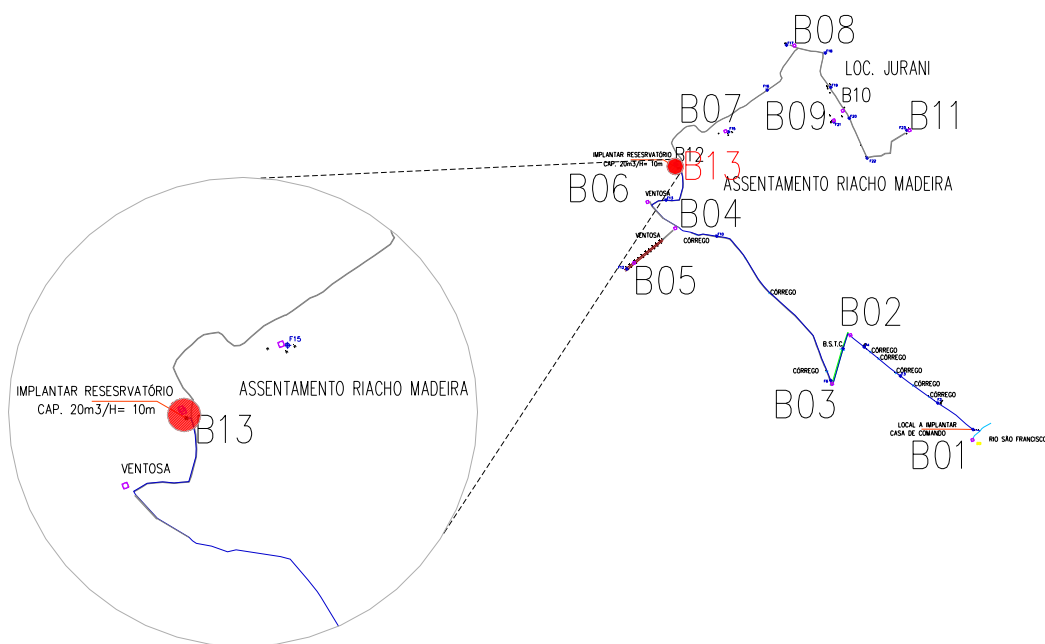
MONOGRAFIA DO MARCO B13 (ASSENT. RIACHO DA MADEIRA/LOC. JURANI)

RESP. TÉCNICO	PROJETO SISTEMA DE ABASTECIMENTO DE ÁGUA			
	IMÓVEL/MUNICÍPIO OROCÓ - PE	POLIGONAL PLANIMETRIA	MARCO/ESTAÇÃO B13= JURANI	
CÓDIGO	LOCALIDADE RIACHO DA MADEIRA/JURANI	DATA 01/11/2009	COTA 118.05	DATUM SAD - 69
E= 432.591,89	N= 9.051.193,60	MC= 39° WGr	Lat= 08°34'58.77"S	Long= 39°36'45.29"W

DESCRIÇÃO DO ITINERÁRIO DA ESTAÇÃO

O marco **B13** está localizado a pouco mais de 41m do reservatório a ser implantado no **Assentamento Riacho da Madeira**, no município de **OROCÓ- PE**.

ESBOÇO



LOCAL OROCÓ - PE	DATA 01/11/2009
---------------------	--------------------

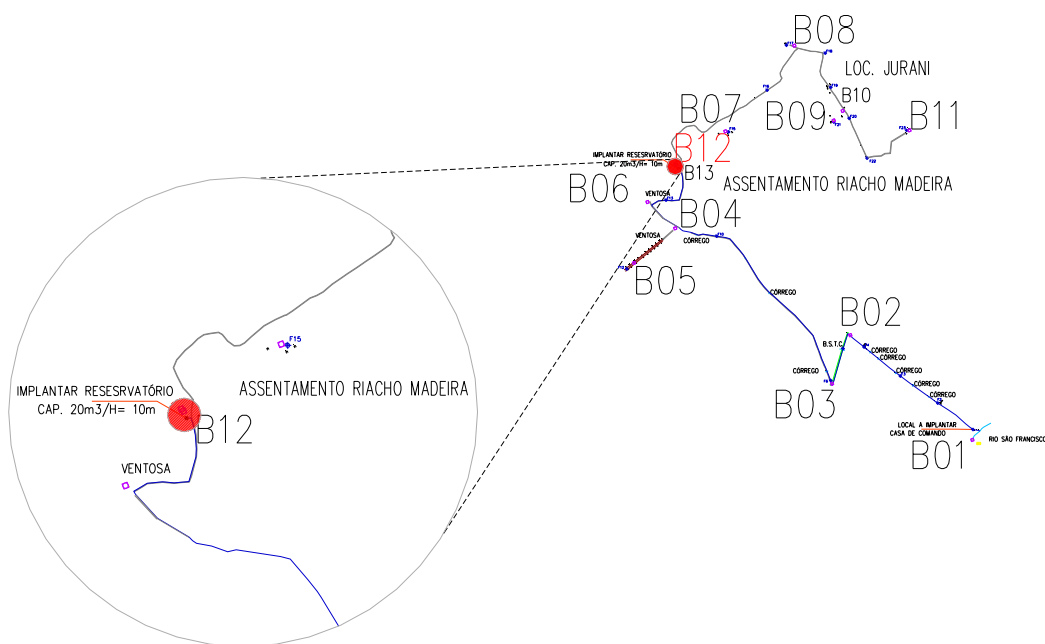
MONOGRAFIA DO MARCO B12 (ASSENT. RIACHO DA MADEIRA/LOC. JURANI)

RESP. TÉCNICO	PROJETO SISTEMA DE ABASTECIMENTO DE ÁGUA			
	IMÓVEL/MUNICÍPIO OROCÓ - PE	POLIGONAL PLANIMETRIA	MARCO/ESTAÇÃO B12= JURANI	
CÓDIGO	LOCALIDADE RIACHO DA MADEIRA/JURANI	DATA 01/11/2009	COTA 118.10	DATUM SAD - 69
E= 432.581,84	N= 9.051.205,72	MC= 39° WGr	Lat= 08°34'58.37"S	Long= 39°36'45.62"W

DESCRIÇÃO DO ITINERÁRIO DA ESTAÇÃO

O marco **B12** está localizado a pouco mais de 60m do reservatório a ser implantado no **Assentamento Riacho da Madeira**, no município de **OROCÓ- PE**.

ESBOÇO



LOCAL OROCÓ - PE	DATA 01/11/2009
---------------------	--------------------

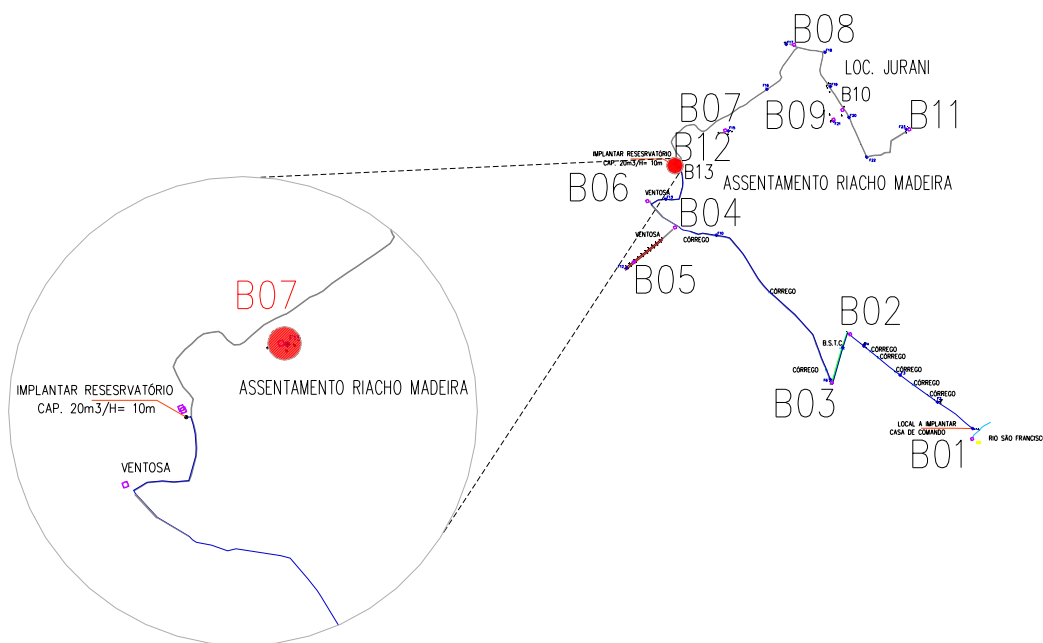
MONOGRAFIA DO MARCO B07 (ASSENT. RIACHO DA MADEIRA/LOC. JURANI)

RESP. TÉCNICO	PROJETO SISTEMA DE ABASTECIMENTO DE ÁGUA			
	IMÓVEL/MUNICÍPIO OROCÓ - PE	POLIGONAL PLANIMETRIA	MARCO/ESTAÇÃO B07= JURANI	
CÓDIGO	LOCALIDADE RIACHO DA MADEIRA/JURANI	DATA 01/11/2009	COTA 106.10	DATUM SAD - 69
E= 433.153,90	N= 9.051.510,13	MC= 39° WGr	Lat= 08°34'48.49"S	Long= 39°36'26.89"W

DESCRIÇÃO DO ITINERÁRIO DA ESTAÇÃO

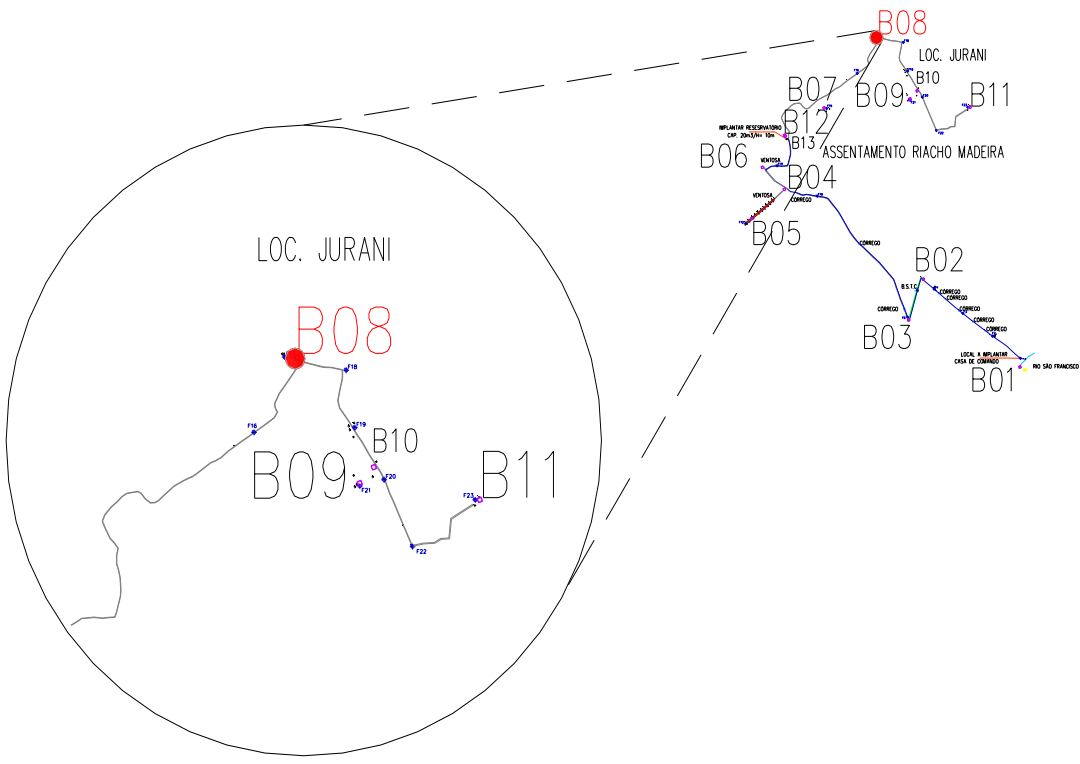
O marco **B07** está localizado ao lado de algumas casas próximo da estrada principal no **Assentamento Riacho da Madeira**, no município de **OROCÓ- PE**.

ESBOÇO



	LOCAL OROCÓ - PE	DATA 01/11/2009
--	---------------------	--------------------

**MONOGRAFIA DO MARCO B08 (ASSENT. RIACHO DA MADEIRA/LOC.
JURANI)**

RESP. TÉCNICO	PROJETO SISTEMA DE ABASTECIMENTO DE ÁGUA			
	IMÓVEL/MUNICÍPIO OROCÓ - PE	POLIGONAL PLANIMETRIA	MARCO/ESTAÇÃO B08= JURANI	
CÓDIGO	LOCALIDADE RIACHO DA MADEIRA/JURANI	DATA 01/11/2009	COTA 89.50	DATUM SAD - 69
E= 433.981,92	N= 9.052.373,52	MC= 39° WGr	Lat= 08°34'20.42"S	Long= 39°35'59.76"W
DESCRIÇÃO DO ITINERÁRIO DA ESTAÇÃO				
O marco B08 está localizado na estrada principal próximo de uma curva no sentido norte da localidade JURANI no município de OROCÓ- PE .				
ESBOÇO				
				
LOCAL OROCÓ - PE			DATA 01/11/2009	

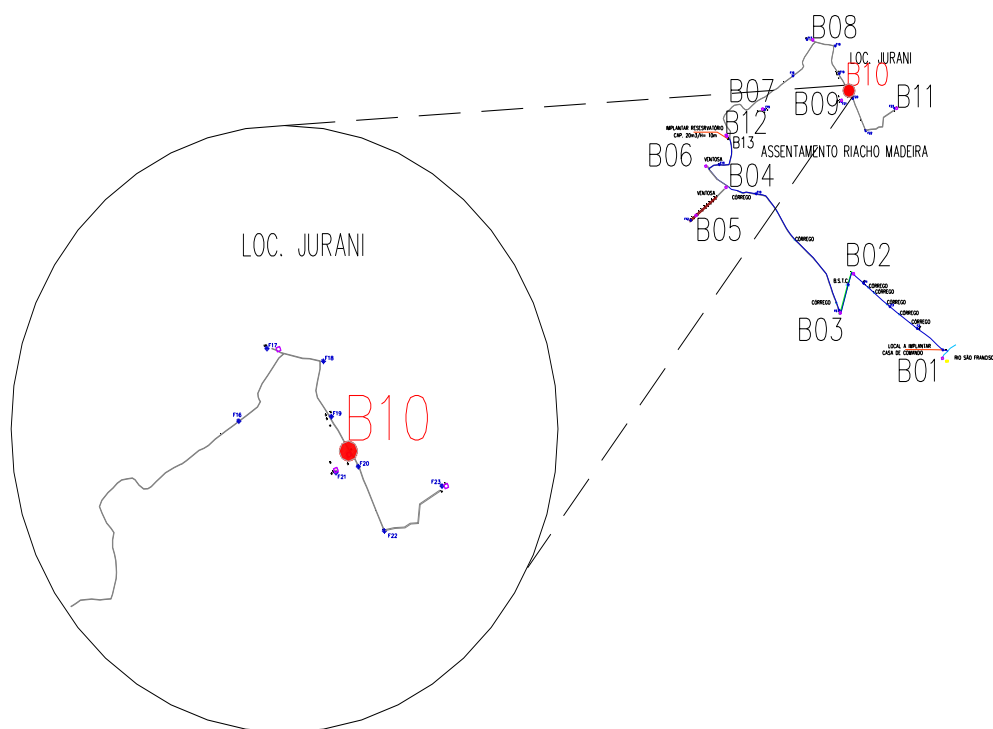
MONOGRAFIA DO MARCO B10 (ASSENT. RIACHO DA MADEIRA/LOC. JURANI)

RESP. TÉCNICO	PROJETO SISTEMA DE ABASTECIMENTO DE ÁGUA			
	IMÓVEL/MUNICÍPIO OROCÓ - PE	POLIGONAL PLANIMETRIA	MARCO/ESTAÇÃO B10= JURANI	
CÓDIGO	LOCALIDADE RIACHO DA MADEIRA/JURANI	DATA 01/11/2009	COTA 94.80	DATUM SAD - 69
E= 434.444,28	N= 9.051.621,08	MC= 39° WGr	Lat= 08°34'44.94"S	Long= 39°35'4.67"W

DESCRIÇÃO DO ITINERÁRIO DA ESTAÇÃO

O marco **B10** está localizado na estrada principal ao lado de uma casa no sentido norte da localidade **JURANI** no município de **OROCÓ- PE**.

ESBOÇO



LOCAL OROCÓ - PE		DATA 01/11/2009
---------------------	--	--------------------

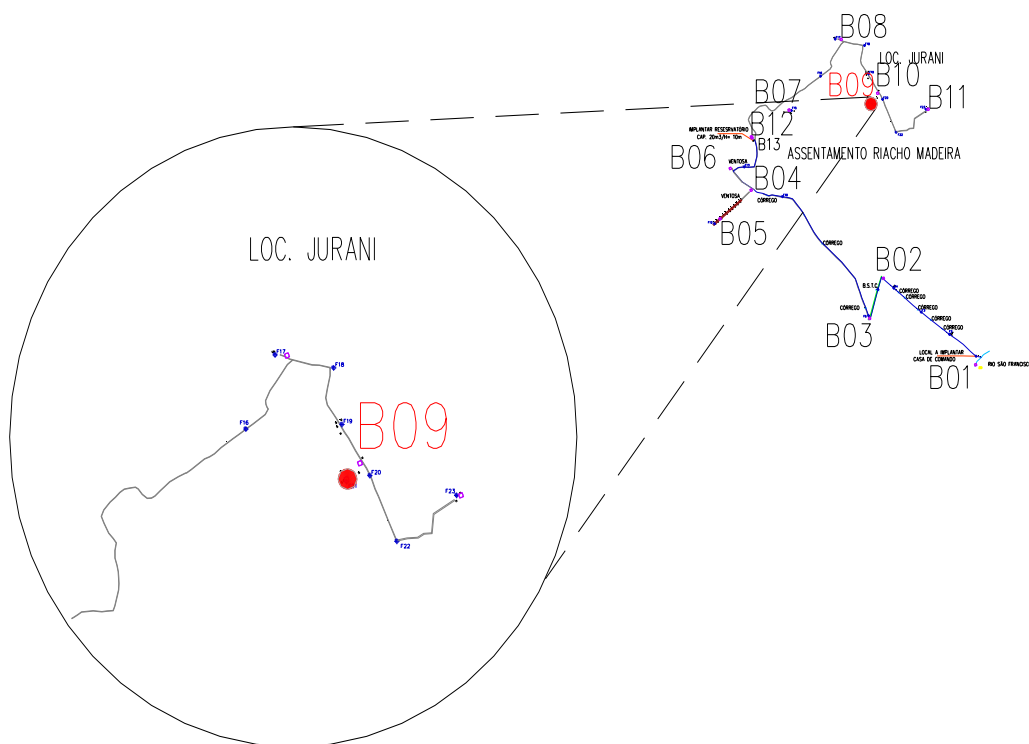
MONOGRAFIA DO MARCO B09 (ASSENT. RIACHO DA MADEIRA/LOC. JURANI)

RESP. TÉCNICO	PROJETO SISTEMA DE ABASTECIMENTO DE ÁGUA			
	IMÓVEL/MUNICÍPIO OROCÓ - PE	POLIGONAL PLANIMETRIA	MARCO/ESTAÇÃO B09= JURANI	
CÓDIGO	LOCALIDADE RIACHO DA MADEIRA/JURANI	DATA 01/11/2009	COTA 101.55	DATUM SAD - 69
E= 434.338,67	N= 9.051.525,95	MC= 39° WGr	Lat= 08°34'48.04"S	Long= 39°35'48.13"W

DESCRIÇÃO DO ITINERÁRIO DA ESTAÇÃO

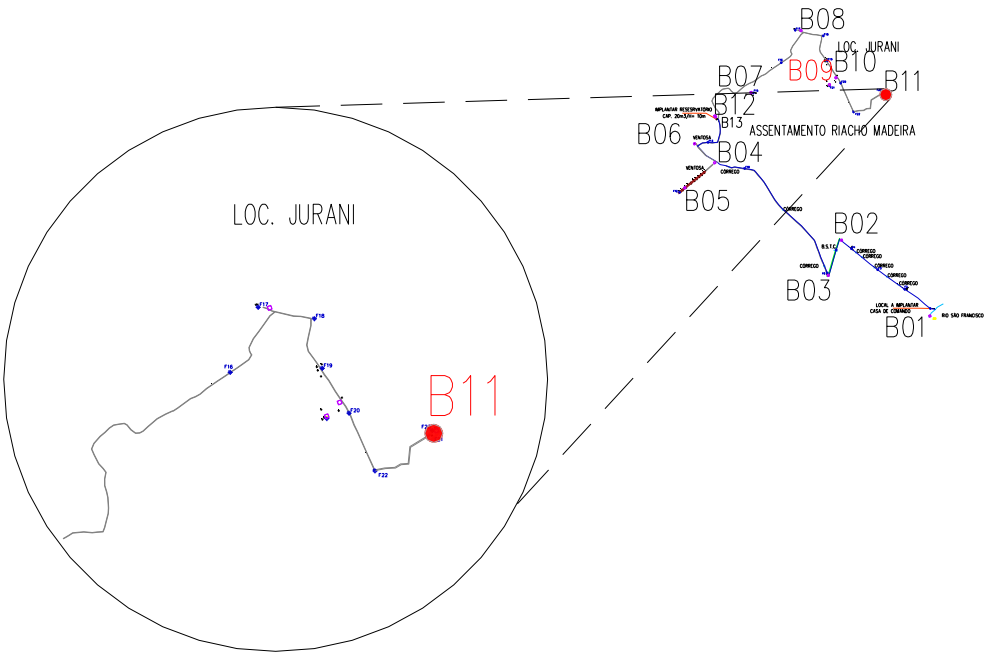
O marco **B09** está localizado a pouco mais de 152m da estrada principal no sentido norte da localidade **JURANI** no município de **OROCÓ- PE**.

ESBOÇO



LOCAL OROCÓ - PE	DATA 01/11/2009
---------------------	--------------------

MONOGRAFIA DO MARCO B11 (ASSENT. RIACHO DA MADEIRA/LOC. JURANI)

RESP. TÉCNICO	PROJETO SISTEMA DE ABASTECIMENTO DE ÁGUA			
	IMÓVEL/MUNICÍPIO OROCÓ - PE	POLIGONAL PLANIMETRIA	MARCO/ESTAÇÃO B11= JURANI	
CÓDIGO	LOCALIDADE RIACHO DA MADEIRA/JURANI	DATA 01/11/2009	COTA 86.00	DATUM SAD - 69
E= 435.150,29	N= 9.051.347,72	MC= 39° WGr	Lat= 08°34'53.88"S	Long= 39°35'21.59"W
DESCRIÇÃO DO ITINERÁRIO DA ESTAÇÃO				
<p>O marco B11 está localizado na parte final da estrada principal ao lado de algumas casas como mostra o esboço abaixo da localidade JURANI no município de OROCÓ- PE.</p>				
ESBOÇO				
				
	LOCAL OROCÓ - PE	DATA 01/11/2009		

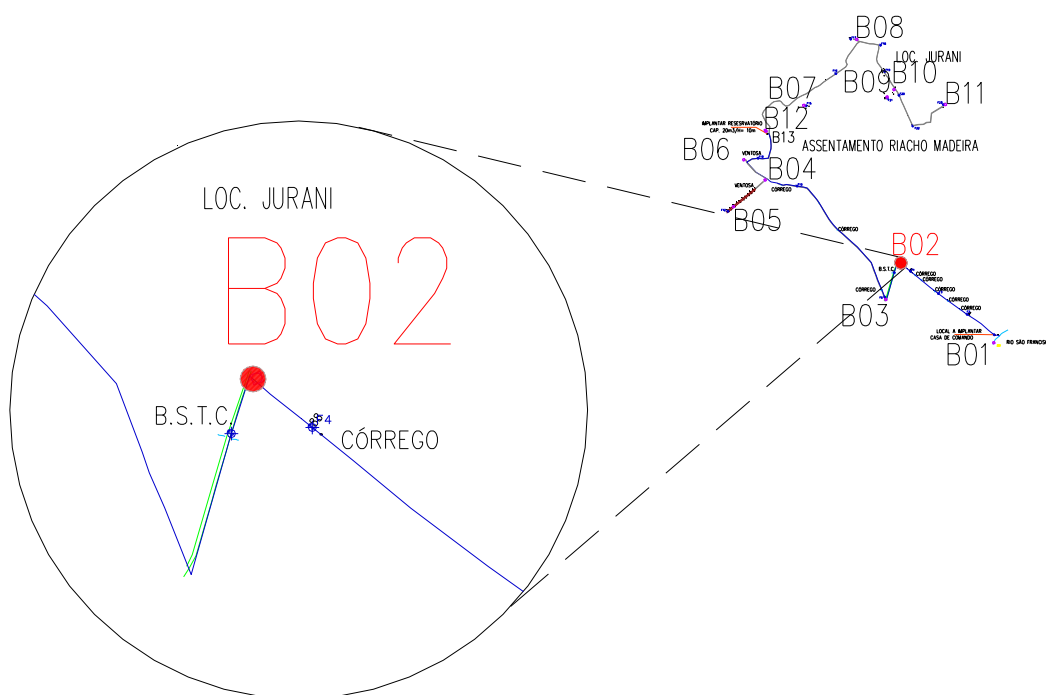
MONOGRAFIA DO MARCO B02 (ASSENT. RIACHO DA MADEIRA/LOC. JURANI)

RESP. TÉCNICO	PROJETO SISTEMA DE ABASTECIMENTO DE ÁGUA			
	IMÓVEL/MUNICÍPIO OROCÓ - PE	POLIGONAL PLANIMETRIA	MARCO/ESTAÇÃO B02= JURANI	
CÓDIGO	LOCALIDADE RIACHO DA MADEIRA/JURANI	DATA 01/11/2009	COTA 95.40	DATUM SAD - 69
E= 434.166,25	N= 9.048.721,84	MC= 39° WGr	Lat= 08°36'19.33"S	Long= 39°35'53.92"W

DESCRIÇÃO DO ITINERÁRIO DA ESTAÇÃO

O marco **B02** está localizado no canto de uma cerca próximo da estrada asfaltada no **Assentamento Riacho da Madeira/Jurani** no município de **OROCÓ- PE**.

ESBOÇO



	LOCAL OROCÓ - PE	DATA 01/11/2009
--	---------------------	--------------------